

ПОСТАНОВЛЕНИЕ

администрации муниципального образования «Макаровский городской округ» Сахалинской области

от 22.11.2024 № 1119

г. Макаров

Об установлении публичного сервитута с целью эксплуатации объекта инженерных сооружений «КЛ-10 кВ 1Т-КД-ТП № 28»

В соответствии со статьей 23, главой V.7 Земельного кодекса Российской Федерации, статьей 16 Федерального закона от 06.10.2003 № 131 – ФЗ «Об общих принципах организации местного самоуправления в Российской Федерации», рассмотрев ходатайство ПАО «Сахалинэнерго» от 31.10.2024, руководствуясь ст. 39 Устава муниципального образования «Макаровский городской округ», администрация муниципального образования «Макаровский городской округ» Сахалинской области

ПОСТАНОВЛЯЕТ:

1. Установить публичный сервитут в интересах Публичного акционерного общества «Сахалинэнерго», в целях эксплуатации объекта инженерных сооружений «КЛ-10 кВ 1Т-КД-ТП № 28», на земельные участки с кадастровыми номерами:

Кадастровый номер	Адрес или иное описание местоположения земельного участка (участков), в отношении которого испрашивается публичный сервитут
Земли в кадастровом квартале 65:13:0000003: 3У1 – общей площадью 69 кв.м	Сахалинская область, р-н Макаровский, г. Макаров

2. Утвердить границы публичного сервитута согласно приложению, к настоящему постановлению.

3. Публичный сервитут устанавливается сроком на 49 лет со дня внесения сведений о нем в Единый государственный реестр недвижимости.

4. Плата за публичный сервитут не устанавливается в том числе в случае установления публичного сервитута в отношении земельных участков, находящихся в частной собственности.

5. Комитету по управлению муниципальной собственностью муниципального образования «Макаровский городской округ» Сахалинской области направить копию настоящего постановления и описание местоположения границ публичного сервитута в

орган регистрации прав в порядке, установленном Федеральным законом от 13.07.2015 № 218-ФЗ «О государственной регистрации недвижимости».

6. Публичный сервитут считается установленным со дня внесения сведений о нем в Единый государственный реестр недвижимости.

7. Настоящее постановление вступает в силу с момента его подписания.

8. Опубликовать настоящее постановление в сетевом издании «Новая газета» (за исключением приложения к нему) и разместить на сайте муниципального образования «Макаровский городской округ» Сахалинской области.

9. Контроль за исполнением настоящего постановления возложить на вице-мэра муниципального образования «Макаровский городской округ» Сахалинской области В.В. Табаева.

Мэр муниципального образования
«Макаровский городской округ»
Сахалинской области

С.А. Фертиков

Приложение к постановлению
администрации МО «Макаровский
городской округ» Сахалинской области
от 22.11.2024 № 1119

ОПИСАНИЕ МЕСТОПОЛОЖЕНИЯ ГРАНИЦ
Зона публичного сервитута линейного объекта "КЛ-10 кВ 1Т-КД-ТП № 28"
(наименование объекта, местоположение границ которого описано (далее - объект))

Раздел 1

Сведения об объекте

Сведения об объекте		
№ п/п	Характеристики объекта	Описание характеристик
1	2	3
1	Местоположение объекта	Сахалинская область, МО ГО Макаровский, г. Макаров
2	Площадь объекта +/- величина погрешности определения площади (Р+/- Дельта Р)	69 кв.м ± 2 кв.м
3	Иные характеристики объекта	Публичный сервитут расположен в кадастровом квартале 65:13:0000003 - 69 кв.м.

Раздел 2

Сведения о местоположении границ объекта					
1. Система координат <u>МСК-65, зона 1</u>					
2. Сведения о характерных точках границ объекта					
Обозначение характерных точек границ	Координаты, м		Метод определения координат характерной точки	Средняя квадратическая погрешность положения характерной точки (М), м	Описание обозначения точки на местности (при наличии)
	X	Y			
1	2	3	4	5	6
Зона1(1)					
1	10762.59	10048.48	Картометрический метод	0.10	
2	10762.33	10050.46	Картометрический метод	0.10	
3	10760.91	10050.27	Картометрический метод	0.10	
4	10760.52	10053.98	Картометрический метод	0.10	
5	10760.33	10057.37	Картометрический метод	0.10	
6	10760.65	10059.22	Картометрический метод	0.10	
7	10760.20	10063.58	Картометрический метод	0.10	
8	10759.04	10061.64	Картометрический метод	0.10	
9	10758.32	10057.48	Картометрический метод	0.10	
10	10758.53	10053.82	Картометрический метод	0.10	
11	10759.14	10048.01	Картометрический метод	0.10	
1	10762.59	10048.48	Картометрический метод	0.10	
Зона1(2)					
12	10785.60	10066.88	Картометрический метод	0.10	
13	10785.38	10068.87	Картометрический метод	0.10	
14	10774.06	10067.63	Картометрический метод	0.10	
15	10765.36	10066.80	Картометрический метод	0.10	
16	10762.63	10065.99	Картометрический метод	0.10	
17	10761.56	10065.05	Картометрический метод	0.10	
18	10774.08	10066.34	Картометрический метод	0.10	
19	10774.14	10065.62	Картометрический метод	0.10	
12	10785.60	10066.88	Картометрический метод	0.10	
3. Сведения о характерных точках части (частей) границы объекта					
Обозначение характерных точек части границы	Координаты, м		Метод определения координат характерной точки	Средняя квадратическая погрешность положения характерной точки	Описание обозначения точки на местности (при наличии)
	X	Y			

				(M), ж	
1	2	3	4	5	6

Схема границ публичного сервитута на кадастровом плане территории для размещения объекта:

КЛ-10 кВ 1Т-КД-ТП № 28

Местоположение: Сахалинская область, МО ГО Макаровский, г. Макаров

от _____ № _____

Площадь публичного сервитута

65:13:0000003:ЗУ1(1-17) - 69 кв.м




Расположен в кадастровом квартале 65:13:0000003.



Масштаб 1 : 1000

Система координат МСК-65, зона 1

Условные обозначения

-  граница образованного публичного сервитута
-  граница существующего земельного участка (по данным ЕГРН)
-  1 характерная точка образуемого публичного сервитута

65:13:0000003:208 кадастровый номер земельного участка (по данным ЕГРН)

65:13:0000003 кадастровый номер кадастрового квартала (по данным ЕГРН)

Формат А4

