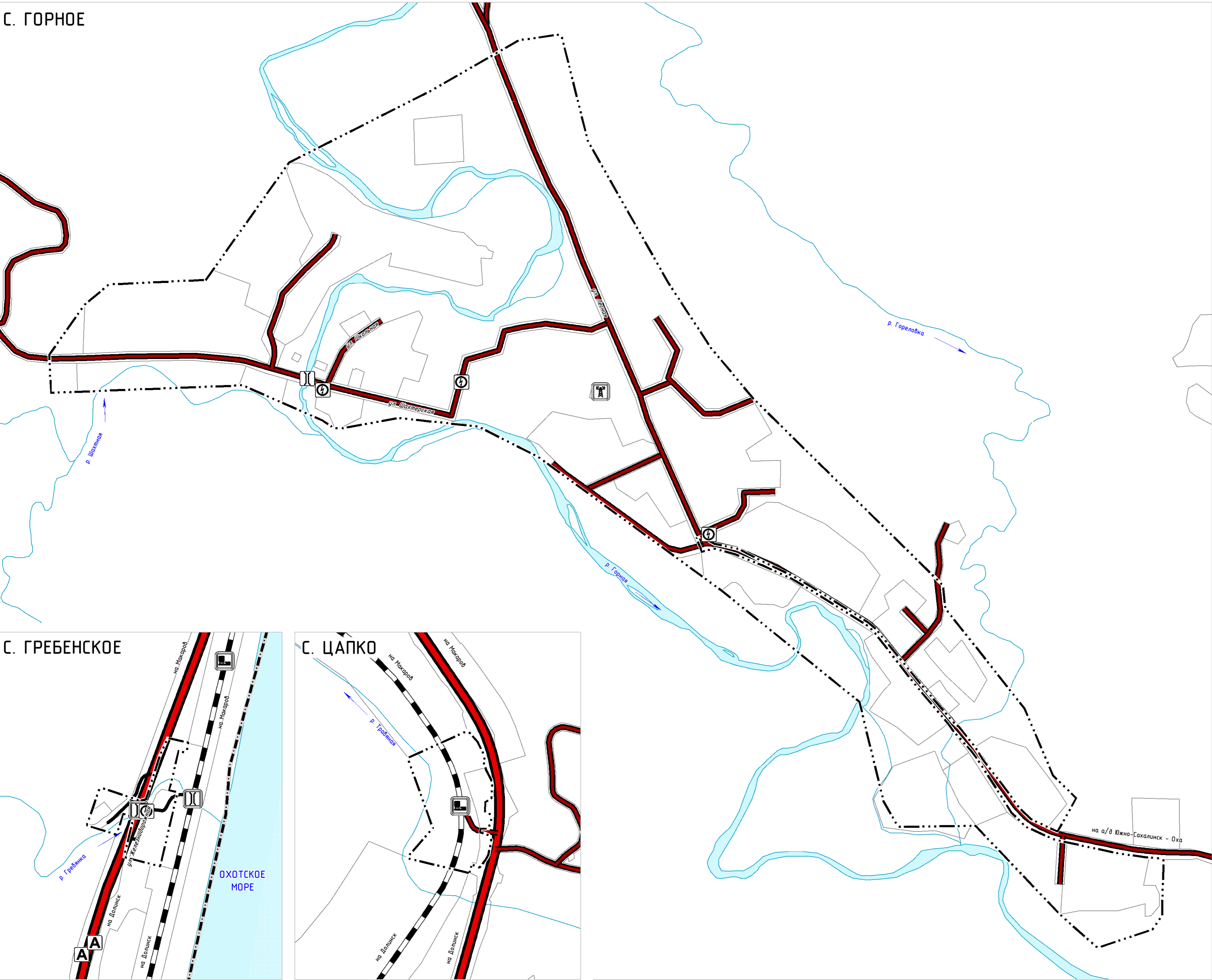


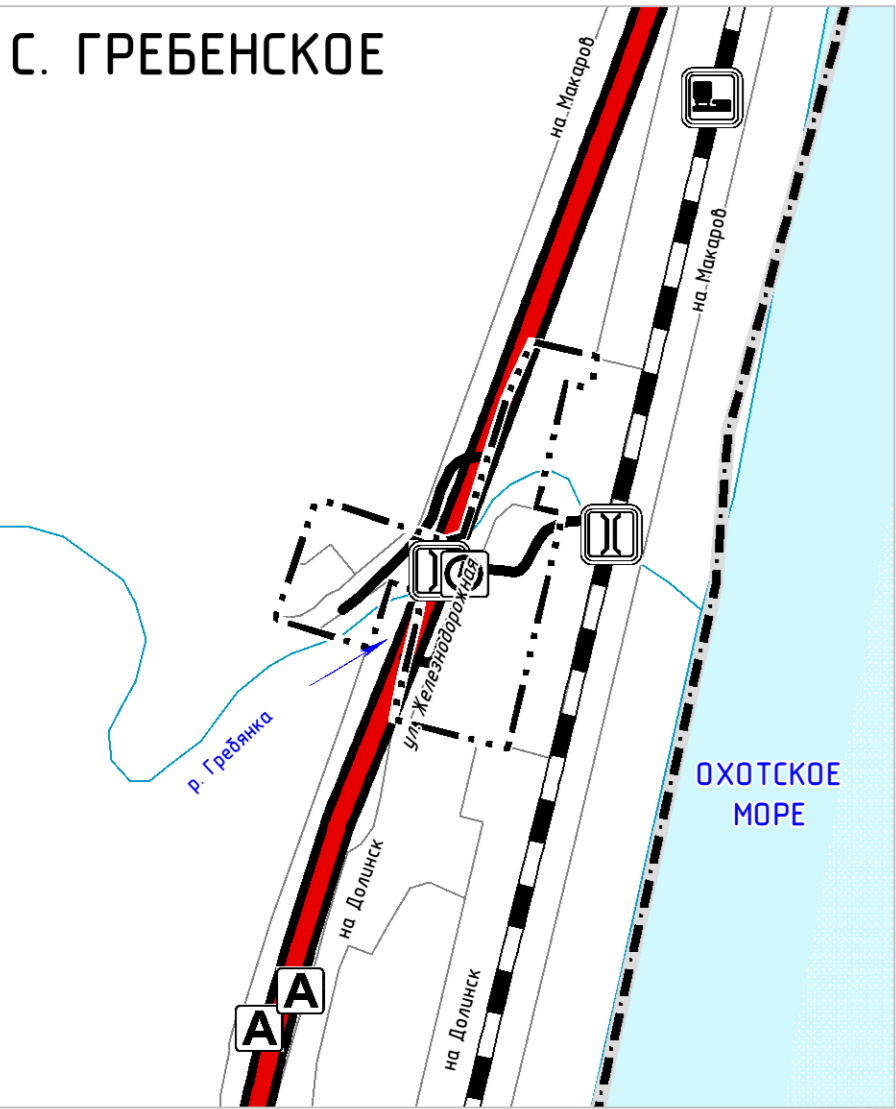
ВНЕСЕНИЕ ИЗМЕНЕНИЙ В ГЕНЕРАЛЬНЫЙ ПЛАН МО "МАКАРОВСКИЙ ГОРОДСКОЙ ОКРУГ" САХАЛИНСКОЙ ОБЛАСТИ

КАРТА ПЛАНИРУЕМОГО РАЗМЕЩЕНИЯ ОБЪЕКТОВ МЕСТНОГО ЗНАЧЕНИЯ НАСЕЛЕННЫХ ПУНКТОВ
М 1:5 000

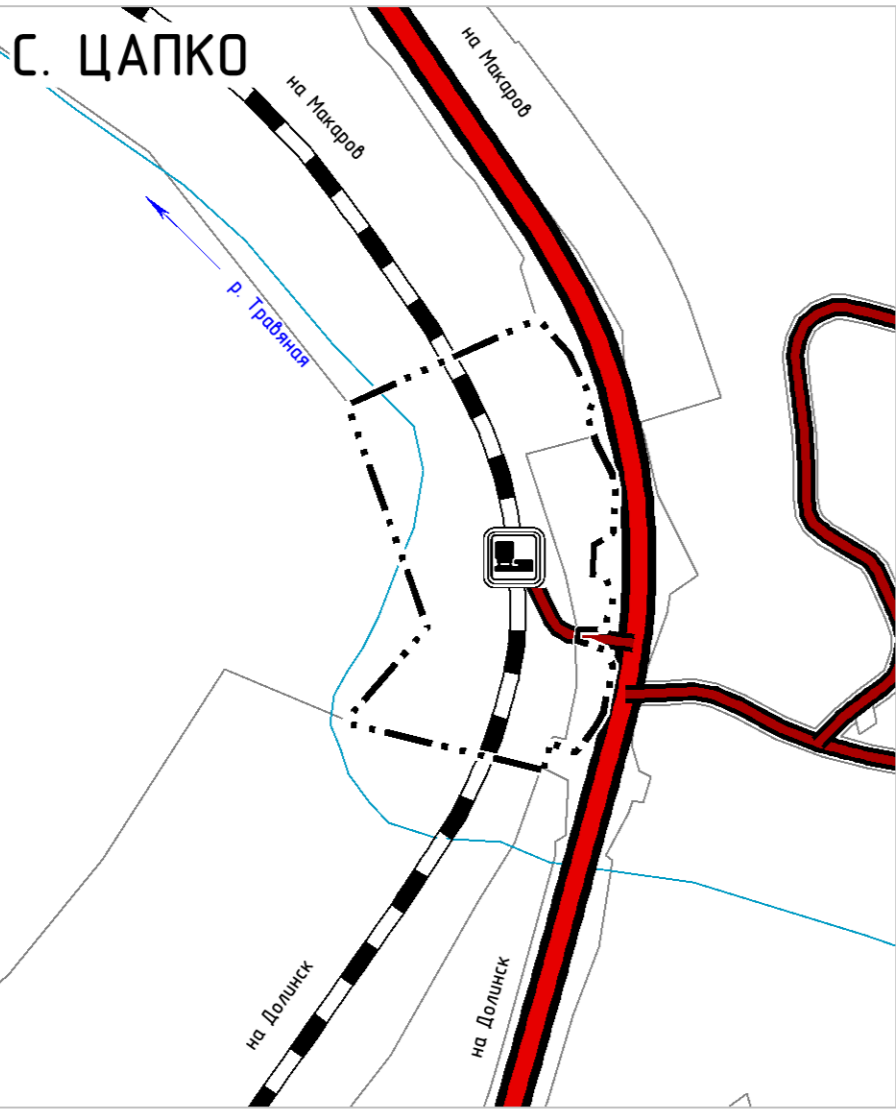
С. ГОРНОЕ



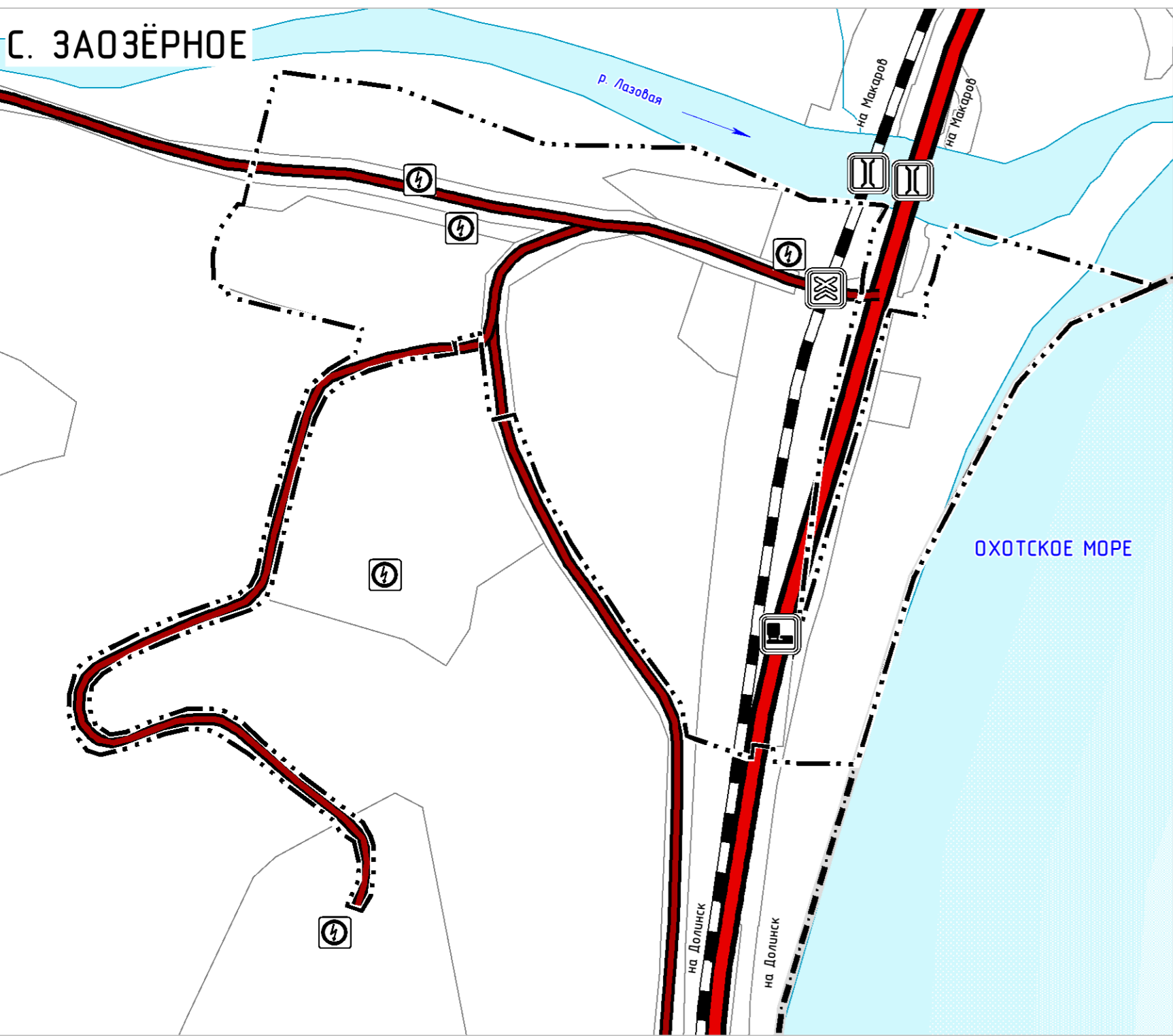
С. ГРЕБЕНСКОЕ



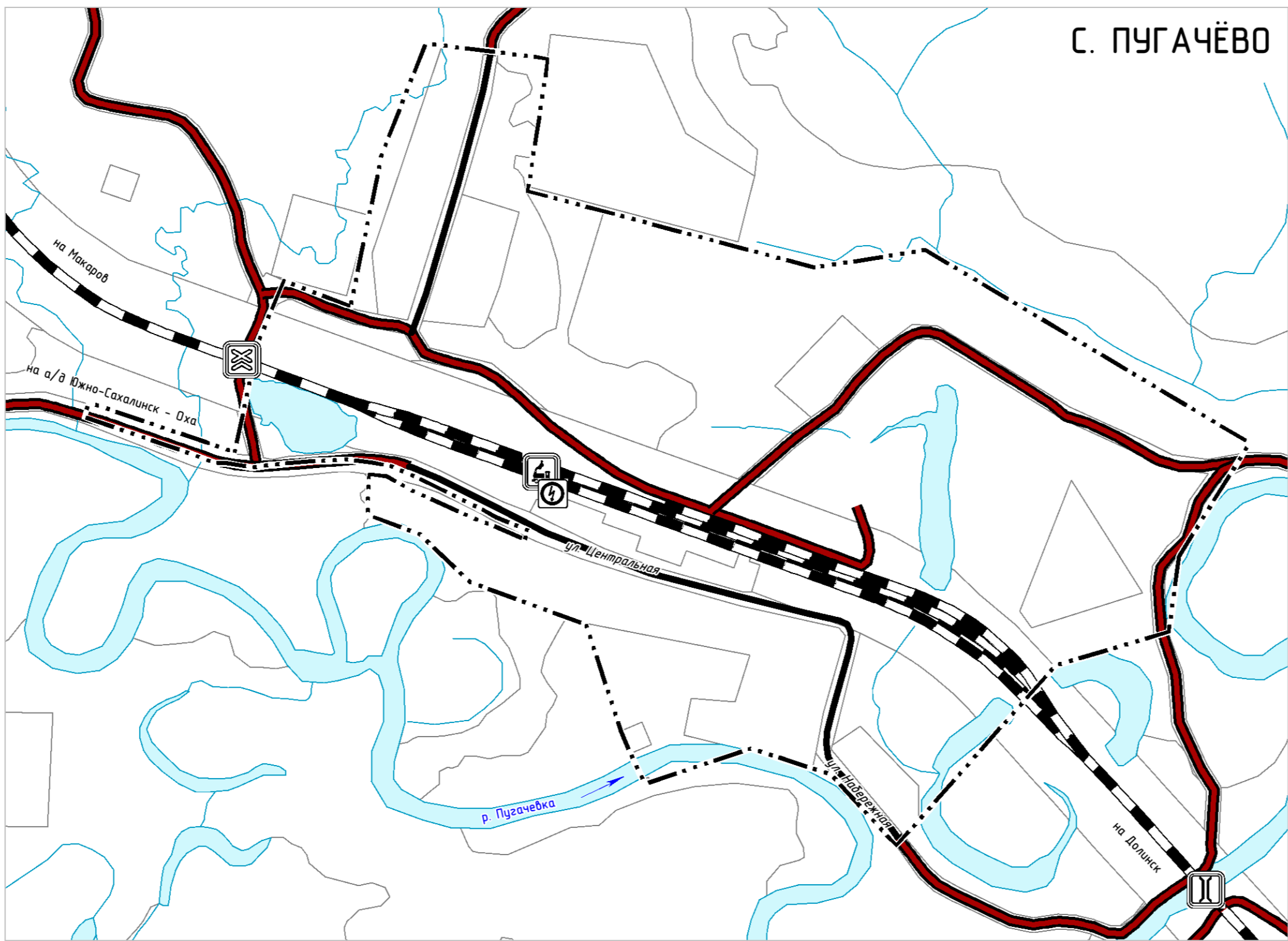
С. ЦАПКО



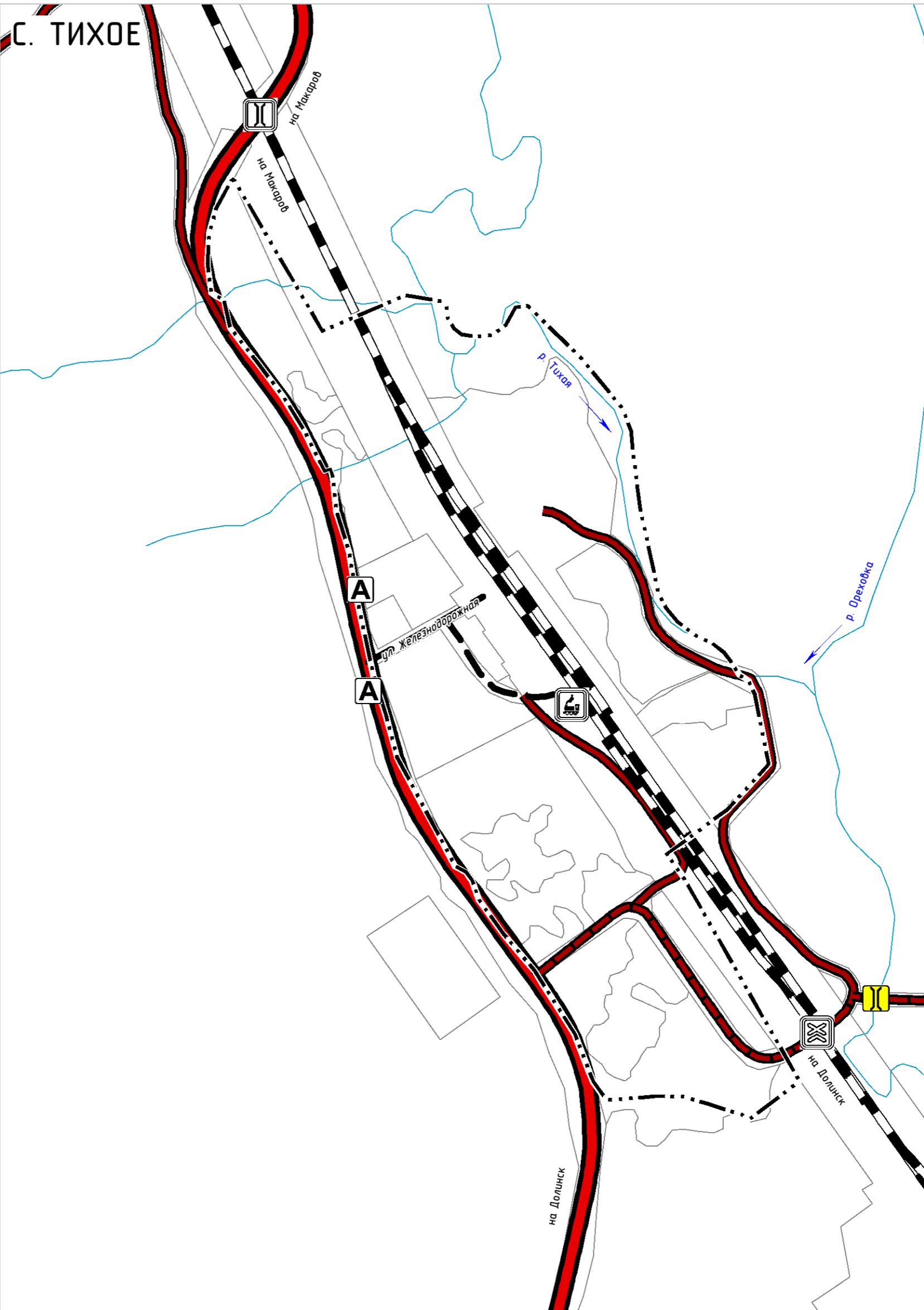
С. ЗАОЗЁРНОЕ



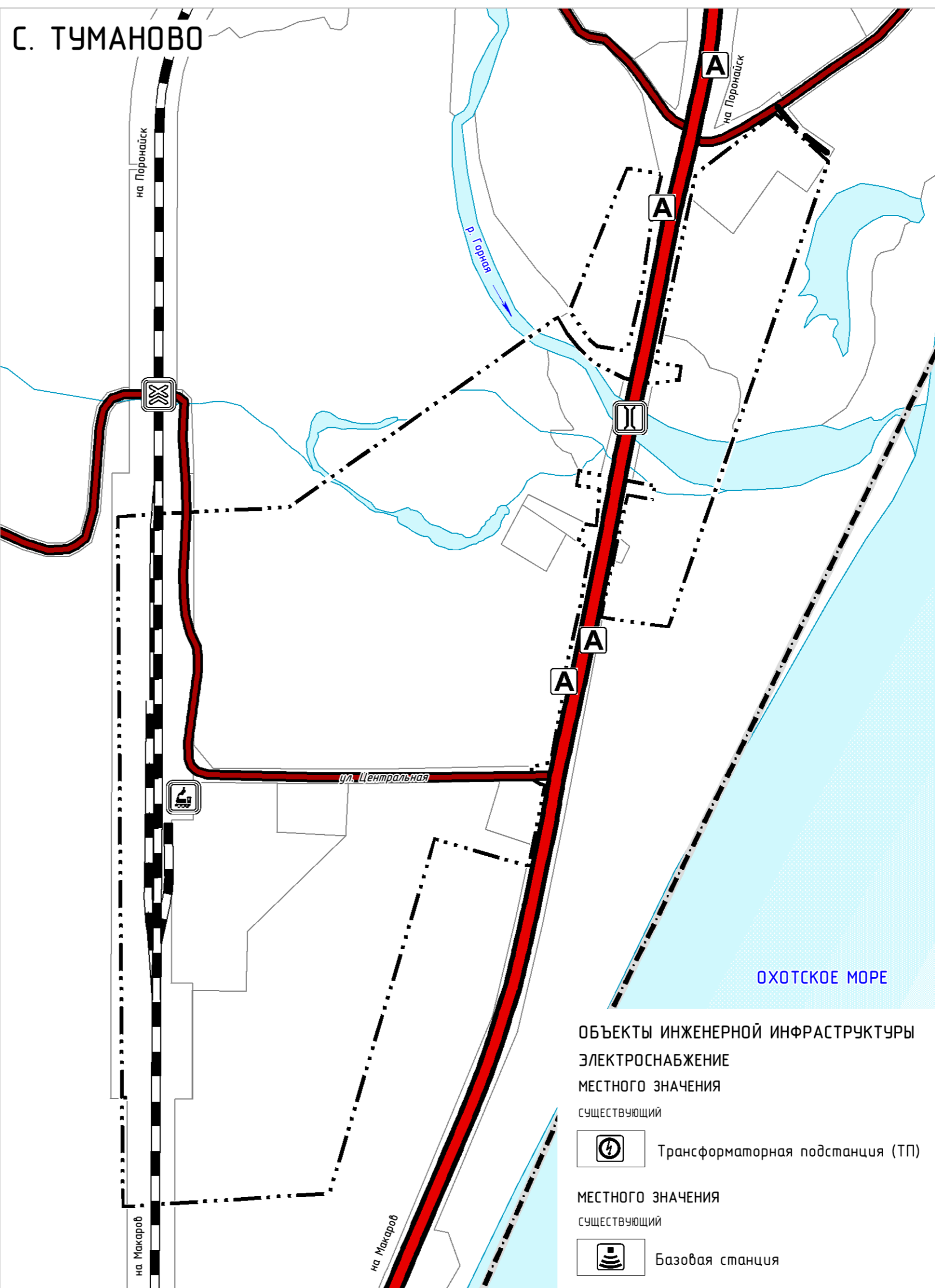
С. ПУГАЧЁВО



С. ТИХОЕ



С. ТУМАНОВО



СИТУАЦИОННАЯ СХЕМА
М 1:500 000



УСЛОВНЫЕ ОБОЗНАЧЕНИЯ
ГРАНИЦЫ И ТЕРРИТОРИИ

- Граница городского округа
- Существующая граница населенного пункта
- Поверхностные водные объекты
- Функциональные зоны

ОБЪЕКТЫ ТРАНСПОРТНОЙ ИНФРАСТРУКТУРЫ

ЖЕЛЕЗНОДОРОЖНОГО ТРАНСПОРТА
ФЕДЕРАЛЬНОГО ЗНАЧЕНИЯ

- Железнодорожный путь общего пользования
- Железнодорожная станция
- Остановочный пассажирский железнодорожный пункт
- Мостовое сооружение

АВТОМОБИЛЬНОГО ТРАНСПОРТА
ФЕДЕРАЛЬНОГО ЗНАЧЕНИЯ

- Автомобильная дорога
- Мостовое сооружение

МЕСТНОГО ЗНАЧЕНИЯ
СУЩЕСТВУЮЩИЙ

- Автомобильная дорога
- Улицы в жилой застройке

МЕСТНОГО ЗНАЧЕНИЯ
ПЛАНИРУЕМЫЙ К РАЗМЕЩЕНИЮ

- Автомобильная дорога
- Улицы в жилой застройке

МЕСТНОГО ЗНАЧЕНИЯ
ПЛАНИРУЕМЫЙ К РЕКОНСТРУКЦИИ

- Мостовое сооружение

Примечание:
1. В целях обеспечения информационной целостности проекта на карте планируемого размещения объектов местного значения отображена информация о существующих и планируемых объектах федерального, регионального и местного значения, которая не подлежит утверждению.
2. Объекты местного значения, не имеющие номера экспликации, являются объектами местного значения муниципального района.

ВНЕСЕНИЕ ИЗМЕНЕНИЙ В ГЕНЕРАЛЬНЫЙ ПЛАН
МО "МАКАРОВСКИЙ ГОРОДСКОЙ ОКРУГ" САХАЛИНСКОЙ ОБЛАСТИ

КАРТА ПЛАНИРУЕМОГО РАЗМЕЩЕНИЯ ОБЪЕКТОВ МЕСТНОГО ЗНАЧЕНИЯ
НАСЕЛЕННЫХ ПУНКТОВ

Масштаб 1:5 000
Шифр
Дата
Директор
Рук. проекта
Кожурков О.В.
Лазыненко П.Н.
Подпись
Лист
ГП 01.5